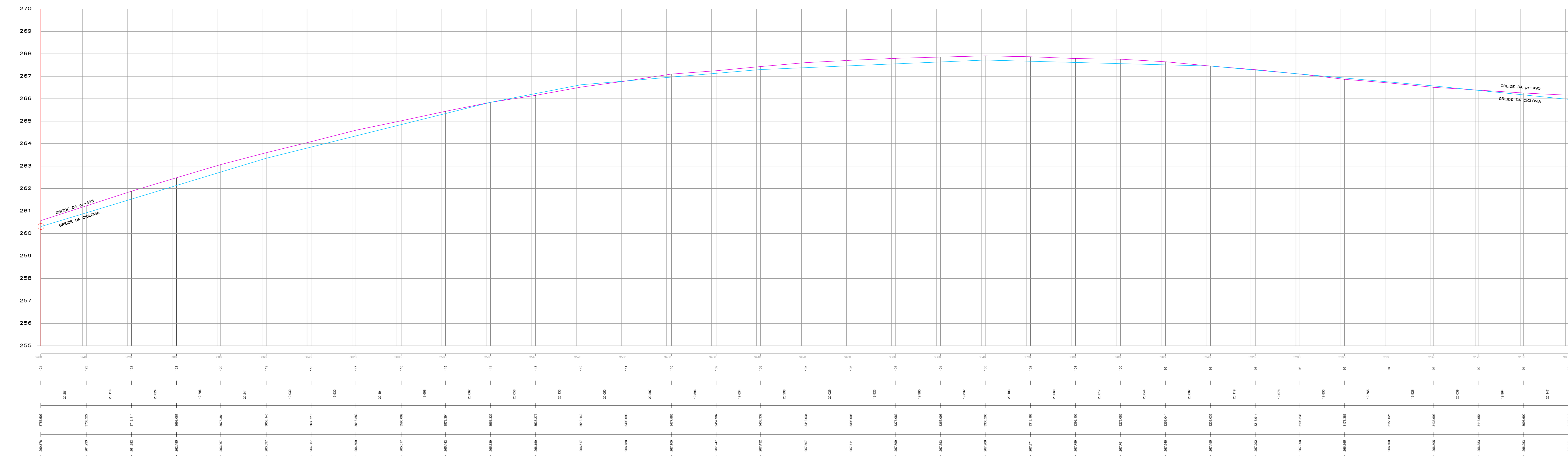
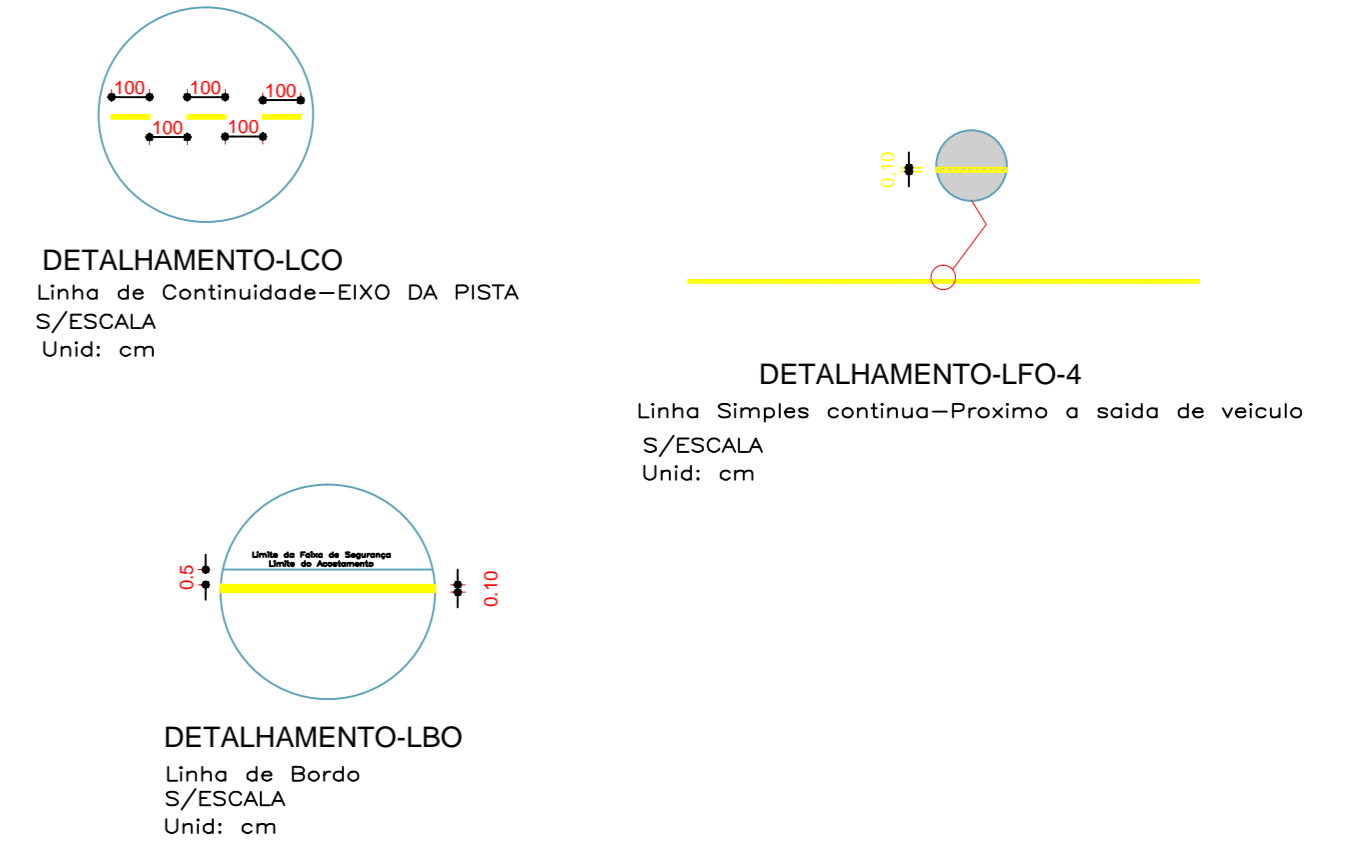


TRECHO 04
 ESC: 1/750
 INICIO: EST: 90
 FINAL: EST: 124




PERFIL LONGITUDINAL
 HORIZ: 1/750
 VERT: 1/75

SINALIZAÇÃO HORIZONTAL



CARIMBOS: DCR



SEDIMENTAR ENGENHARIA CIVIL LTDA
 Rua Florianópolis, 787 - Fone: (045) 3282-1682 - 9935-3697
 sedimentar.projeto@gmail.com
 Foto: Bragança - Florianópolis

CICLOVIA

LOCALIZAÇÃO: PR-495 PATO BRAGADO SENTIDO ENTRE RIOS DO OESTE		MARCO DE REFERÊNCIA: NORTE: EST: 90 SUL: EST: 124	
PROPRIETÁRIO: PREFEITURA MUNICIPAL DE PATO BRAGADO	DATA: 05/08	FINANCIADA:	
RESPONSÁVEL TÉCNICO: ENR JOSÉ MARCELO CRA-10.630-0/PB	ORÇ:	IMPLEMENTAÇÃO DE CICLOVIAS AS MARGENS DA PR-495	
EXECUÇÃO:	REFERÊNCIAS: TUBO: 04	ÁREA DE PAVIMENTAÇÃO:	
DESENHISTA:			

